



**Sistema de Coordinación Hacendaria del Estado de México con sus Municipios  
Manual para la Planeación, Programación y Presupuestación Municipal 2022**

**Presupuesto Basado en Resultados Municipal**

MUNICIPIO DE:  
TLALMANALCO

Ejercicio Fiscal:	2022
-------------------	------

MUNICIPIO DE TLALMANALCO ENTE PÚBLICO		0020	(Clave)	(Denominación)
PbRM-01a	PROGRAMA ANUAL DIMENSION ADMINISTRATIVA DEL GASTO	Programa Presupuestario Dependencia General	01080102 L00	Modernización Del Catastro Mexiquense Tesorería

Código Dependencia Auxiliar	Denominación Dependencia Auxiliar	Proyectos Ejecutados		Presupuesto Autorizado por Proyecto
		Clave del Proyecto	Denominación del Proyecto	
118	Catastro Municipal	010801020201	Información catastral municipal	1,149,614.21



REVISÓ

ROBERTO CARLOS RUIZ GÓMEZ  
TITULAR DE LA UIPPE



RAFAEL CABRERA VALENCIA  
TESORERO MUNICIPAL



AUTORIZÓ

ROBERTO CARLOS RUIZ GÓMEZ  
TITULAR DE LA UIPPE

Presupuesto total: 1,149,614.21



SISTEMA DE COORDINACIÓN HACENDARIA DEL ESTADO DE MÉXICO CON SUS MUNICIPIOS  
 MANUAL PARA LA PLANEACIÓN, PROGRAMACIÓN Y PRESUPUESTACIÓN DE EGRESOS MUNICIPAL 2022



PRESUPUESTO BASADO EN RESULTADOS MUNICIPAL

Ejercicio Fiscal:	2022
-------------------	------

Municipio: Tlalmanalco	No. 020
PbRM-01b	Programa Anual Descripción del Programa Presupuestario

	(Clave)	(Denominación)
Programa Presupuestario:	01080102	MODERNIZACIÓN DEL CATASTRO MEXIQUENSE
Dependencia General:	L00	TESORERIA

**Diagnóstico de Programa Presupuestario elaborado usando análisis FODA:**

**Fortalezas:** Se cuenta con personal certificado y experimentado. Mantenimiento de la información del patrimonio inmobiliario de los ciudadanos. Resguardo responsable de la bases de datos gráfica y padrón catastral.

**Oportunidades:** Integrar al catastro municipal al programa (BANOBRAS) de modernización catastral y así actualizar y mantener la ubicación geográfica y valor catastral de los predios que comprenden el territorio municipal.

**Debilidades:** Falta de cobertura de la información del Padrón Catastral provocada durante muchos años. No contar con un inventario analítico que cubra las necesidades del Municipio. No contar con un Padrón catastral actualizado y confiable.

**Amenazas:** La inconformidad ciudadana por la falta de conciencia de la realización del trámite. Infraestructura reducida para la atención ciudadana.

**Objetivo del Programa Presupuestario**

Engloba las acciones que se llevan a cabo por los gobiernos municipales en los procesos de registro de bienes inmuebles en el territorio estatal, así como determinar extensión geográfica y valor catastral por demarcación que definan la imposición fiscal.

**Estrategias para alcanzar el objetivo del programa presupuestario**

- 1.1.1.- Realizar diagnósticos de contribuyentes morosos, omisos y remisos.
- 1.1.2.- Realizar certificados de clave y valor catastral.
- 1.1.3.-Certificados de clave catastral, plano manzanero.
- 1.1.4.-Levantamientos topográficos catastrales
- 1.1.5.-Verificación de linderos.
- 1.1.6.-Constancias de información.

**Objetivo, Estrategias y Lineas de acción del PDM atendidas**

- 1.-Operar y desarrolla acciones del sistema catastral del Municipio generando información cartográfica, que apoye a la actualización catastral mediante procesos y tramites a esta actividad.  
 1.1.-Actualizar los padrones de contribuyentes del Municipio.


**Objetivos y metas para el Desarrollo Sostenible (ODS) , atendidas por el Programa presupuestario.**

OBJETIVO 8 Promover el crecimiento económico sostenido, inclusivo y sostenible, el empleo pleno y productivo y el trabajo decente para todos.  
 de productividad económica mediante la diversificación, la modernización tecnológica y la innovación, entre otras cosas centrándose en los sectores con gran valor añadido y un uso intensivo de la mano de obra.

META 8.2.- Lograr niveles más elevados

		
C. JAHEL BARBOSA SOLIS COORDINADORA DE CATASTRO		
Nombre	Firma	Cargo

REVISÓ TITULAR DE LA DEPENDENCIA GENERAL		
 LIC. RAFAEL CABRERA VALENCIA		
Nombre	Firma	Cargo

AUTORIZÓ TITULAR DE LA UIPPE O SU EQUIVALENTE		
 C. ROBERTO CARLOS RUIZ GOMEZ TITULAR DE LA UNIDAD DE INFORMACIÓN, PLANEACION, PROGRAMACION Y EVALUACION		
Nombre	Firma	Cargo



PRESUPUESTO BASADO EN RESULTADO MUNICIPAL

PbRM-01d FICHA TECNICA DE DISEÑO DE INDICADORES ESTRATEGICOS O DE GESTION 2022

PILARE/EJE TRANSVERSAL: Eje transversal II Gobierno Moderno, Capaz y Responsable  
TEMA DE DESARROLLO: Finanzas públicas sanas  
PROGRAMA PRESUPUESTARIO 01080102 Modernización del catastro mexiquense  
PROYECTO: 010801020201 Información catastral municipal

OBJETIVO DEL PROGRAMA PRESUPUESTARIO: Engloba las acciones que se llevan a cabo por los gobiernos municipales en los procesos de registro de bienes inmuebles en el territorio estatal, así como determinar extensión geográfica y valor catastral por demarcación que definan la imposición fiscal.

DEPENDENCIA GENERAL: L00 TESORERIA  
DEPENDENCIA AUXILIAR: 118 CATASTRO MUNICIPAL

ESTRUCTURA DEL INDICADOR

NOMBRE DEL INDICADOR: Tasa de variación en el número de predios registrados en el padrón catastral.

FORMULA DE CALCULO:  $((\text{Predios registrados en el padrón catastral en el año actual} / \text{Predios registrados en el padrón catastral en el año anterior}) - 1) * 100$

INTERPRETACIÓN: Cantidad de predios registrados en el padrón

DIMENSIÓN QUE ATIENDE: Eficiencia

FRECUENCIA DE MEDICIÓN: Anual  
TIPO DE INDICADOR: Estratégico

FACTOR DE COMPARACIÓN: PbRM 2021

DESCRIPCIÓN DEL FACTOR DE COMPARACIÓN: Municipal

LÍNEA BASE: PbRM 2022

CALENDARIZACIÓN TRIMESTRAL

VARIABLES DEL INDICADOR	UNIDAD DE MEDIDA	TIPO DE OPERACIÓN	Trim. 1	Trim. 2	Trim. 3	Trim. 4	META ANUAL
Predios registrados en el padrón catastral en el año actual	Predios	Sumable				92	92
Predios registrados en el padrón catastral en el año anterior	Predios	Sumable				118	118
RESULTADO ESPERADO:							

DESCRIPCIÓN DE LA META ANUAL: Contribuir a incrementar el padrón catastral mediante acciones de regularización y actualización

MEDIOS DE VERIFICACIÓN: Registros municipales

METAS DE ACCIONES DEL PROGRAMA ANUAL RELACIONADAS: Traslados de dominio

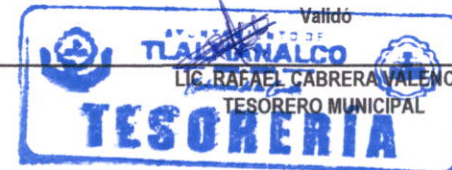
Elaboró

C. JAHEL BARBOSA SOLIS  
COORDINADORA DE CATASTRO

APLICA  
FIN

Validó

LIC. RAFAEL CABRERA VALENCIA  
TESORERO MUNICIPAL





PRESUPUESTO BASADO EN RESULTADO MUNICIPAL  
PbRM-01d FICHA TECNICA DE DISEÑO DE INDICADORES ESTRATEGICOS O DE GESTION 2022

PILARE/EJE TRANSVERSAL: Eje transversal II Gobierno Moderno, Capaz y Responsable  
TEMA DE DESARROLLO: Finanzas públicas sanas  
PROGRAMA PRESUPUESTARIO 01080102 Modernización del catastro mexiquense  
PROYECTO: 010801020201 Información catastral municipal

OBJETIVO DEL PROGRAMA PRESUPUESTARIO: Engloba las acciones que se llevan a cabo por los gobiernos municipales en los procesos de registro de bienes inmuebles en el territorio estatal, así como determinar extensión geográfica y valor catastral por demarcación que definan la imposición fiscal.

DEPENDENCIA GENERAL: L00 TESORERIA  
DEPENDENCIA AUXILIAR: 118 CATASTRO MUNICIPAL

ESTRUCTURA DEL INDICADOR

NOMBRE DEL INDICADOR: Tasa de variación porcentual de predios regularizados.

FORMULA DE CALCULO:  $((\text{Predios regularizados en el año actual} / \text{Predios regularizados en el año anterior}) - 1) * 100$

INTERPRETACIÓN: Regulación de predios

DIMENSIÓN QUE ATIENDE: Eficiencia

FACTOR DE COMPARACIÓN: PbRM 2021

DESCRIPCIÓN DEL FACTOR DE COMPARACIÓN: Municipal

LÍNEA BASE: PbRM 2022

FRECUENCIA DE MEDICIÓN: Anual

TIPO DE INDICADOR: Estratégico

CALENDARIZACIÓN TRIMESTRAL

VARIABLES DEL INDICADOR	UNIDAD DE MEDIDA	TIPO DE OPERACIÓN	Trim. 1	Trim. 2	Trim. 3	Trim. 4	META ANUAL	
Predios regularizados en el año actual	Predios <i>Regularizados</i>	Sumable				100	100 <i>260</i>	
Predios regularizados en el año anterior	Predios <i>Regularizados</i>	Sumable				100	100 <i>260</i>	
RESULTADO ESPERADO:							100	100

DESCRIPCIÓN DE LA META ANUAL: Predios regularizados se registran en el padrón catastral

MEDIOS DE VERIFICACIÓN: Registros municipales

METAS DE ACCIONES DEL PROGRAMA ANUAL RELACIONADAS: Certificados de clave y valor catastral

Elaboró

C. JANEL BARBOSA SOLIS  
COORDINADORA DE CATASTRO

APLICA  
PROPÓSITO

Validó

LIC. RAFAEL CABRERA VALENCIA  
TESORERO MUNICIPAL





PRESUPUESTO BASADO EN RESULTADO MUNICIPAL  
PbRM-01d FICHA TECNICA DE DISEÑO DE INDICADORES ESTRATEGICOS O DE GESTION 2022

PILARE/EJE TRANSVERSAL: Eje transversal II Gobierno Moderno, Capaz y Responsable  
TEMA DE DESARROLLO: Finanzas públicas sanas  
PROGRAMA PRESUPUESTARIO 01080102 Modernización del catastro mexiquense  
PROYECTO: 010801020201 Información catastral municipal

OBJETIVO DEL PROGRAMA PRESUPUESTARIO: Engloba las acciones que se llevan a cabo por los gobiernos municipales en los procesos de registro de bienes inmuebles en el territorio estatal, así como determinar extensión geográfica y valor catastral por demarcación que definan la imposición fiscal.

DEPENDENCIA GENERAL: L00 TESORERIA  
DEPENDENCIA AUXILIAR: 118 CATASTRO MUNICIPAL

ESTRUCTURA DEL INDICADOR

NOMBRE DEL INDICADOR: Porcentaje de servicios catastrales atendidos.

FORMULA DE CALCULO: (Servicios catastrales atendidos a la población/Servicios catastrales solicitados por la población) \*100

INTERPRETACIÓN: Servicios prestados a la población

DIMENSIÓN QUE ATIENDE: Eficiencia

FACTOR DE COMPARACIÓN: PbRM 2021

DESCRIPCIÓN DEL FACTOR DE COMPARACIÓN: Municipal

LÍNEA BASE: PbRM 2022

FRECUENCIA DE MEDICIÓN: Semestral  
TIPO DE INDICADOR: Gestión

CALENDARIZACIÓN TRIMESTRAL

VARIABLES DEL INDICADOR	UNIDAD DE MEDIDA	TIPO DE OPERACIÓN	Trim. 1	Trim. 2	Trim. 3	Trim. 4	META ANUAL
Servicios catastrales atendidos a la población	Servicios	Sumable		130		130	260
Servicios catastrales solicitados por la población	Servicios	Sumable		130		130	260
RESULTADO ESPERADO:				100		100	100

DESCRIPCIÓN DE LA META ANUAL: Servicios catastrales solicitados por la población

MEDIOS DE VERIFICACIÓN: Registros municipales

METAS DE ACCIONES DEL PROGRAMA ANUAL RELACIONADAS: Certificados de clave y valor catastral



Elaboro

C. JAHEL BARBOSA SOLIS  
COORDINADORA DE CATASTRO

APLICA  
COMPONENTE 1



Validó  
LIC. RAFAEL CABRERA VALENCIA  
TESORERO MUNICIPAL



PRESUPUESTO BASADO EN RESULTADO MUNICIPAL

PBRM-01d FICHA TECNICA DE DISEÑO DE INDICADORES ESTRATEGICOS O DE GESTION 2022

PILAR/EJE TRANSVERSAL: Eje transversal II Gobierno Moderno, Capaz y Responsable

TEMA DE DESARROLLO: Finanzas públicas sanas

PROGRAMA PRESUPUESTARIO 01080102 Modernización del catastro mexiquense

PROYECTO: 010801020201 Información catastral municipal

OBJETIVO DEL PROGRAMA PRESUPUESTARIO: Engloba las acciones que se llevan a cabo por los gobiernos municipales en los procesos de registro de bienes inmuebles en el territorio estatal, así como determinar extensión geográfica y valor catastral por demarcación que definan la imposición fiscal.

DEPENDENCIA GENERAL: L00 TESORERIA

DEPENDENCIA AUXILIAR: 118 CATASTRO MUNICIPAL

ESTRUCTURA DEL INDICADOR

NOMBRE DEL INDICADOR: Porcentaje de levantamientos topográficos catastrales de inmuebles realizados.

FORMULA DE CALCULO:  $(\text{Levantamientos topográficos realizados para la actualización catastral de inmuebles} / \text{Levantamientos topográficos programados para la actualización catastral de inmuebles}) * 100$

INTERPRETACIÓN: Obtención de datos técnicos topográficos de los predios

DIMENSIÓN QUE ATIENDE: Eficiencia

FRECUENCIA DE MEDICIÓN: Semestral

FACTOR DE COMPARACIÓN: PBRM 2021

TIPO DE INDICADOR: Gestión

DESCRIPCIÓN DEL FACTOR DE COMPARACIÓN: Municipal

LÍNEA BASE: PBRM 2022

CALENDARIZACIÓN TRIMESTRAL

VARIABLES DEL INDICADOR	UNIDAD DE MEDIDA	TIPO DE OPERACIÓN	Trim. 1	Trim. 2	Trim. 3	Trim. 4	META ANUAL
Levantamientos topográficos realizados para la actualización catastral de inmuebles	Levantamientos topograficos	Sumable		5,00		5	10
Levantamientos topográficos programados para la actualización catastral de inmuebles	Levantamientos topograficos	Sumable		5,00		5	10
RESULTADO ESPERADO:				100		100	100

DESCRIPCIÓN DE LA META ANUAL: Levantamientos topograficos en el municipio

MEDIOS DE VERIFICACIÓN: Registros municipales

METAS DE ACCIONES DEL PROGRAMA ANUAL RELACIONADAS: Traslados de dominio

Elaboró


C. JAHEL BARBOSA SOLIS  
COORDINADORA DE CATASTRO

N/A  
APLICA  
COMPONENTE 2





SISTEMA DE COORDINACIÓN HACENDARIA DEL ESTADO DE MEXICO CON SUS MUNICIPIOS  
MANUAL PARA LA PLANEACIÓN. PROGRAMACIÓN Y PRESUPUESTACIÓN DE EGRESOS MUNICIPAL 2022



PRESUPUESTO BASADO EN RESULTADOS MUNICIPAL

Fecha: 2022

Municipio: Tlamanalco	No. 020
PbRM-01e	Matriz de Indicadores para Resultados por Programa presupuestario y Dependencia General

<b>Programa Presupuestario:</b>	(Clave) 01080102	(Denominación) Modernización del catastro mexiquense.
<b>Objetivo del Programa Presupuestario:</b>	Engloba las acciones que se llevan a cabo por los gobiernos municipales en los procesos de registro de bienes inmuebles en el territorio estatal, así como determinar extensión geográfica y valor catastral por demarcación que definan la imposición fiscal.	
<b>Dependencia General o Auxiliar:</b>	L00	TESORERIA
<b>Pilar o Eje Transversal:</b>	Eje transversal II Gobierno Moderno, Capaz y Responsable	
<b>Tema de Desarrollo:</b>	Finanzas públicas sanas	

	Objetivo o resumen narrativo	INDICADORES			Medios de verificación	Supuestos
		Nombre	Fórmula	Frecuencia y tipo		
<b>Fin</b>	Contribuir a incrementar el padrón catastral mediante acciones de regularización y actualización.	Tasa de variación en el número de predios registrados en el padrón catastral.	$((\text{Predios registrados en el padrón catastral en el año actual} / \text{Predios registrados en el padrón catastral en el año anterior}) - 1) * 100$	Anual Estratégico	Comparativo de los padrones catastrales de los dos últimos años	N/A
<b>Propósito</b>	Los predios regularizados se registran en el padrón catastral.	Tasa de variación porcentual de predios regularizados.	$((\text{Predios regularizados en el año actual} / \text{Predios regularizados en el año anterior}) - 1) * 100$	Anual Estratégico	Comparación de los predios inscritos en el padrón catastral mexiquense.	La población coadyuva con la autoridad municipal en la regularización de sus predios.
<b>Componentes</b>	1. Servicios catastrales solicitados por la población.	Porcentaje de servicios catastrales atendidos.	$(\text{Servicios catastrales atendidos a la población} / \text{Servicios catastrales solicitados por la población}) * 100$	Semestral Gestión	Registro de los servicios catastrales solicitados.	La población requiere de la autoridad municipal la prestación de servicios catastrales.



	2. Levantamientos topográficos catastrales de inmuebles realizados.	Porcentaje de levantamientos topográficos catastrales de inmuebles realizados.	(Levantamientos topográficos realizados para la actualización catastral de inmuebles/Levantamientos topográficos programados para la actualización catastral de inmuebles) *100	Semestral Gestión	Resultados comparativos del levantamiento topográfico levantado en campo.	Autoridades de otros órdenes de gobierno colaboran con la autoridad municipal en efectuar levantamientos topográficos.
<b>Actividades</b>	1.1. Recepción de las solicitudes de trámite catastral presentadas por la ciudadanía.	Porcentaje de solicitudes de trámite catastral recibidas.	(Solicitudes de trámite catastral recibidas/Solicitudes de trámite catastral programadas) *100	Trimestral Gestión	Registro de solicitudes catastrales.	La ciudadanía responde favorablemente en la prestación de servicios catastrales.
	1.2. Atención a las solicitudes de trámite catastral presentadas por la ciudadanía.	Porcentaje de atención de solicitudes de trámite catastral.	(Solicitudes de trámite catastral atendidas/Solicitudes de trámite catastral en proceso) *100	Trimestral Gestión	Registro de solicitudes catastrales.	La ciudadanía responde favorablemente en la prestación de servicios catastrales.
	2.1. Programación para la realización de las diligencias de inspección y medición física de los predios.	Porcentaje de diligencias de inspección y medición de inmuebles realizadas.	(Diligencias de inspección y medición de inmuebles realizadas/Diligencias de inspección y medición de inmuebles programadas) *100	Trimestral Gestión	Sistemas de control programático de diligencias catastrales.	La población colabora con la autoridad municipal en las labores de inspección y medición física de los predios.

	2.2. Notificación para la realización de diligencias para la inspección y medición física de los predios.	Porcentaje de notificaciones entregadas para la realización de diligencias de inspección y medición de inmuebles.	(Notificaciones entregadas para la realización de diligencias de inspección y medición de inmuebles/Notificaciones generadas para la realización de diligencias de inspección y medición de inmuebles) *100	Trimestral Gestión	Sistemas de control programático para la notificación de diligencias catastrales.	La población colabora con la autoridad municipal recibiendo las notificaciones de diligencias.
	2.3. Levantamiento de planos topográficos en campo.	Porcentaje de planos topográficos levantados en campo.	(Levantamientos de planos topográficos en campo efectuados/Levantamientos de Planos topográficos en campo programados) *100	Trimestral Gestión	Comparativo de los resultados del levantamiento topográfico catastral de inmuebles, de los dos últimos años.	Autoridades de otros órdenes de gobierno colaboran con la autoridad municipal en el levantamiento de planos topográficos.

ELABORÓ			REVISÓ TITULAR DE LA DEPENDENCIA GENERAL			AUTORIZÓ TITULAR DE LA UIPPE O SU EQUIVALENTE		
 <p>C. JAHEL BARBOSA SOLIS COORDINADORA DE CATASTRO</p>			<p>LIC. RAFAEL CABRERA VALENCIA TESORERO MUNICIPAL</p>			<p>C. ROBERTO CARLOS RUIZ GÓMEZ TÍTULAR DE LA UNIDAD DE INFORMACIÓN, PLANEACIÓN, PROGRAMACIÓN Y EVALUACIÓN</p>		
Nombre	Firma	Cargo	Nombre	Firma	Cargo	Nombre	Firma	Cargo
								



PRESUPUESTO BASADO EN RESULTADOS MUNICIPAL

Fecha: 2022

Municipio: Tlaxmalcalco	No. 020
PbRM-02a	Calendarización de Metas de actividad por Proyecto

	(Clave)	(Denominación)
Programa Presupuestario:	01080102	MODERNIZACIÓN DEL CATASTRO MEXIQUENSE
Proyecto:	010801020201	INFORMACIÓN CATASTRAL MUNICIPAL
Dependencia General:	L00	TESORERIA
Dependencia Auxiliar:	118	CATASTRO MUNICIPAL

Código	Descripción de Metas de actividad	Unidad de Medida	Cantidad Programada Anual	Calendarización de Metas Físicas							
				Primer Trimestre		Segundo Trimestre		Tercer Trimestre		Cuarto Trimestre	
				Abs.	%	Abs.	%	Abs.	%	Abs.	%
01	CERTIFICADOS DE CLAVE Y VALOR CATASTRAL	CERTIFICADO	260	65	25%	65	25%	65	25%	65	25%
02	TRASLADOS DEDOMINIO	TRASLADO	100	25	25%	25	25%	25	25%	25	25%
03	<i>certificado de pbro manzanas.</i> CERTIFICACION DE NO ADEUDO	CERTIFICADO	120 <i>60</i>	30 <i>15</i>	25%	30 <i>15</i>	25%	30 <i>15</i>	25%	30 <i>15</i>	25%
04	CERTIFICADO DE APORTACION DE MEJORA	CERTIFICADO	120	30	25%	30	25%	30	25%	30	25%
05			100	25		25		25		25	

<p>AYUNTAMIENTO DE <b>TLALMANALCO</b> REVISO TITULAR DE LA DEPENDENCIA GENERAL</p>		
<p><b>CATASTRO</b> C. JAHEL BARBOSA SOLIS</p>		
Nombre	Firma	Cargo

<p>Vo. Bo. TESORERO MUNICIPAL</p>		
<p>LIC. RAFAEL CABRERA VALENCIA</p>		
Nombre	Firma	Cargo

<p>AYUNTAMIENTO DE <b>TLALMANALCO</b> AUTORIZO TITULAR DE LA UIPPE O SU</p>		
<p>C. ROBERTO CARLOS RUIZ GÓMEZ TITULAR DE LA UNIDAD DE INFORMACIÓN, PLANEACIÓN, PROGRAMACIÓN Y EVALUACIÓN</p>		
Nombre	Firma	Cargo



PRESUPUESTO BASADO EN RESULTADOS MUNICIPAL

Ejercicio Fiscal:	2022
-------------------	------

Municipio: Tlaxmalcalco	No. 020
PbRM-01c	Programa anual de Metas de actividad por Proyecto

Programa Presupuestario:	(Clave)	(Denominación)
	01080102	MODERNIZACIÓN DEL CATASTRO MEXIQUENSE
Proyecto:	010801020201	INFORMACIÓN CATASTRAL MUNICIPAL
Dependencia General:	L00	TESORERIA
Dependencia Auxiliar:	118	CATASTRO MUNICIPAL

Descripción del proyecto: Comprende las actividades de los gobiernos municipales enfocadas a la integración, conservación y actualización del padrón catastral de los inmuebles localizados en el territorio estatal para que las mismas sean sustento para la planeación del desarrollo territorial de los municipios.

Código	Descripción de las Metas de actividad sustantivas relevantes	Unidad de Medida	Metas de Actividad			Variación	
			2021		2022 Programado	Absoluta	%
			Programado	Alcanzado			
01	CERTIFICADOS DE CLAVE Y VALOR CATASTRAL	CERTIFICADOS	260	260	260		0%
02	TRASLADOS DE DOMINIO	TRASLADOS	100	100	100		0%
03	<del>CERTIFICACION DE NO ADEUDO</del> <i>certificado de plano manzanera</i>	CERTIFICADOS	120	120	120		0%
04	CERTIFICADO DE APORTACION DE MEJORA	CERTIFICADOS	1	0	120		#¡DIV/0!
05	<i>Diligencias de inspecciones</i>	<i>inspecciones</i>	<i>0</i>	<i>0</i>	<i>100</i>	<i>100</i>	<i>#¡DIV/0!</i>

Gasto Estimado Total de Proyecto:

 <b>ELABORO</b>		
<b>C. JAHEL BARBOSA SOLIS</b> COORDINADORA DE CATASTRO		
Nombre	Firma	Cargo

Vo. Bo. TESORERO MUNICIPAL		
LIC. RAFAEL CABRERA VALENCIA		
Nombre	Firma	Cargo



AUTORIZO TITULAR DE LA DIPPE O SU EQUIVALENTE		
C. ROBERTO CARLOS RUIZ GÓMEZ TITULAR DE LA UNIDAD DE INFORMACIÓN, PLANEACIÓN, PROGRAMACIÓN Y EVALUACIÓN		
Nombre	Firma	Cargo



SISTEMA DE COORDINACIÓN HACENDARIA DEL ESTADO DE MÉXICO  
Manual para la Planeación, Programación, y Presupuesto de Egreso Municipal 2022



PRESUPUESTO BASADO EN RESULTADO MUNICIPAL

PbRM-01d FICHA TECNICA DE DISEÑO DE INDICADORES ESTRATEGICOS O DE GESTION 2022

PILAR/EJE TRANSVERSAL: Eje transversal II Gobierno Moderno, Capaz y Responsable  
TEMA DE DESARROLLO: Finanzas públicas sanas  
PROGRAMA PRESUPUESTARIO 01080102 Modernización del catastro mexiquense  
PROYECTO: 010801020201 Información catastral municipal

OBJETIVO DEL PROGRAMA PRESUPUESTARIO: Engloba las acciones que se llevan a cabo por los gobiernos municipales en los procesos de registro de bienes inmuebles en el territorio estatal, así como determinar extensión geográfica y valor catastral por demarcación que definan la imposición fiscal.

DEPENDENCIA GENERAL: L00 TESORERIA  
DEPENDENCIA AUXILIAR: 118 CATASTRO MUNICIPAL

ESTRUCTURA DEL INDICADOR

NOMBRE DEL INDICADOR: Porcentaje de solicitudes de trámite catastral recibidas.

FORMULA DE CALCULO:  $(\text{Solicitudes de trámite catastral recibidas} / \text{Solicitudes de trámite catastral programadas}) * 100$

INTERPRETACIÓN: Obtención de número de solicitudes de los servicios catastrales

DIMENSIÓN QUE ATIENDE: Eficiencia

FRECUENCIA DE MEDICIÓN: Trimestral

FACTOR DE COMPARACIÓN: PbRM 2021

TIPO DE INDICADOR: Gestión

DESCRIPCIÓN DEL FACTOR DE COMPARACIÓN: Municipal

LÍNEA BASE: PbRM 2022

CALENDARIZACIÓN TRIMESTRAL

VARIABLES DEL INDICADOR	UNIDAD DE MEDIDA	TIPO DE OPERACIÓN	Trim. 1	Trim. 2	Trim. 3	Trim. 4	META ANUAL
Solicitudes de trámite catastral recibidas	Solicitudes	Sumable	65	65	65	65	260
Solicitudes de trámite catastral programadas	Solicitudes	Sumable	65	65	65	65	260
RESULTADO ESPERADO:			100	100	100	100	100

DESCRIPCIÓN DE LA META ANUAL: Recepción de las solicitudes de trámite catastral presentadas por la ciudadanía

MEDIOS DE VERIFICACIÓN: Registros municipales

METAS DE ACCIONES DEL PROGRAMA ANUAL RELACIONADAS: Certificado de clave y valor catastral

Elaboró:

C. JAHEL BARBOSA SOLIS  
COORDINADORA DE CATASTRO

APLICA  
ACTIVIDAD 1.1



LIC. RAFAEL CABRERA VALENCIA  
TESORERO MUNICIPAL





PRESUPUESTO BASADO EN RESULTADO MUNICIPAL  
PbRM-01d FICHA TECNICA DE DISEÑO DE INDICADORES ESTRATEGICOS O DE GESTION 2022

PILAR/EJE TRANSVERSAL: Eje transversal II Gobierno Moderno, Capaz y Responsable  
TEMA DE DESARROLLO: Finanzas públicas sanas  
PROGRAMA PRESUPUESTARIO 01080102 Modernización del catastro mexiquense  
PROYECTO: 010801020201 Información catastral municipal

OBJETIVO DEL PROGRAMA PRESUPUESTARIO: Engloba las acciones que se llevan a cabo por los gobiernos municipales en los procesos de registro de bienes inmuebles en el territorio estatal, así como determinar extensión geográfica y valor catastral por demarcación que definan la imposición fiscal.

DEPENDENCIA GENERAL: L00 TESORERIA  
DEPENDENCIA AUXILIAR: 118 CATASTRO MUNICIPAL

ESTRUCTURA DEL INDICADOR

NOMBRE DEL INDICADOR: Porcentaje de atención de solicitudes de trámite catastral.

FORMULA DE CALCULO: (Solicitudes de trámite catastral atendidas/Solicitudes de trámite catastral en proceso) \*100

INTERPRETACIÓN:

DIMENSIÓN QUE ATIENDE:

FACTOR DE COMPARACIÓN:

DESCRIPCIÓN DEL FACTOR DE COMPARACIÓN:

LÍNEA BASE:

FRECUENCIA DE MEDICIÓN: Trimestral

TIPO DE INDICADOR: Gestión

CALENDARIZACIÓN TRIMESTRAL

VARIABLES DEL INDICADOR	UNIDAD DE MEDIDA	TIPO DE OPERACIÓN	Trim. 1	Trim. 2	Trim. 3	Trim. 4	META ANUAL
Solicitudes de trámite catastral atendidas	Solicitudes	Sumable	65	65	65	65	260
Solicitudes de trámite catastral en proceso	Solicitudes	Sumable	65	65	65	65	260
RESULTADO ESPERADO:			100	100	100	100	100

DESCRIPCIÓN DE LA META ANUAL: Atención a las solicitudes de trámite catastral presentadas por la ciudadanía

MEDIOS DE VERIFICACIÓN: Registros municipales

METAS DE ACCIONES DEL PROGRAMA ANUAL RELACIONADAS: Certificados de clave y valor catastral



C. JAHEL BARBOSA SOLIS  
COORDINADORA DE CATASTRO

APLICA  
ACTIVIDAD 1.2



LIC. RAFAEL CABRERA VALENCIA  
TESORERO MUNICIPAL



PILAR/EJE TRANSVERSAL: Eje transversal II Gobierno Moderno, Capaz y Responsable  
TEMA DE DESARROLLO: Finanzas públicas sanas  
PROGRAMA PRESUPUESTARIO 01080102 Modernización del catastro mexiquense  
PROYECTO: 010801020201 Información catastral municipal

OBJETIVO DEL PROGRAMA PRESUPUESTARIO: Engloba las acciones que se llevan a cabo por los gobiernos municipales en los procesos de registro de bienes inmuebles en el territorio estatal, así como determinar extensión geográfica y valor catastral por demarcación que definan la imposición fiscal.

DEPENDENCIA GENERAL: L00 TESORERIA  
DEPENDENCIA AUXILIAR: 118 CATASTRO MUNICIPAL

**ESTRUCTURA DEL INDICADOR**

NOMBRE DEL INDICADOR: Porcentaje de diligencias de inspección y medición de inmuebles realizadas.

FORMULA DE CALCULO: (Diligencias de inspección y medición de inmuebles realizadas/Diligencias de inspección y medición de inmuebles programadas) \*100

INTERPRETACIÓN: Obtención de datos para la actualización del patron catastral

DIMENSIÓN QUE ATIENDE: Eficiencia

FRECUENCIA DE MEDICIÓN: Trimestral

FACTOR DE COMPARACIÓN: PbRM 2021

TIPO DE INDICADOR: Gestión

DESCRIPCIÓN DEL FACTOR DE COMPARACIÓN: Municipal

LÍNEA BASE: PbRM 2022

**CALENDARIZACIÓN TRIMESTRAL**

VARIABLES DEL INDICADOR	UNIDAD DE MEDIDA	TIPO DE OPERACIÓN	Trim. 1	Trim. 2	Trim. 3	Trim. 4	META ANUAL
Diligencias de inspección y medición de inmuebles realizadas	Diligencias	Sumable	25	25	25	25	100
Diligencias de inspección y medición de inmuebles programadas	Diligencias	Sumable	25	25	25	25	100
RESULTADO ESPERADO:			100	100	100	100	100

DESCRIPCIÓN DE LA META ANUAL: Programación para la realización de las diligencias de inspección y medición física de los predios

MEDIOS DE VERIFICACIÓN: Registros municipales

METAS DE ACCIONES DEL PROGRAMA ANUAL RELACIONADAS: Certificados de clave y valor catastral



Elaboro

C. JAHEL BARBOSA SOLIS  
COORDINADORA DE CATASTRO

APLICA  
ACTIVIDAD 2.1





**PRESUPUESTO BASADO EN RESULTADO MUNICIPAL**  
**PbRM-01d FICHA TECNICA DE DISEÑO DE INDICADORES ESTRATEGICOS O DE GESTION 2022**

PILAR/EJE TRANSVERSAL: Eje transversal II Gobierno Moderno, Capaz y Responsable  
TEMA DE DESARROLLO: Finanzas públicas sanas  
PROGRAMA PRESUPUESTARIO 01080102 Modernización del catastro mexiquense  
PROYECTO: 010801020201 Información catastral municipal

OBJETIVO DEL PROGRAMA PRESUPUESTARIO: Engloba las acciones que se llevan a cabo por los gobiernos municipales en los procesos de registro de bienes inmuebles en el territorio estatal, así como determinar extensión geográfica y valor catastral por demarcación que definan la imposición fiscal.

DEPENDENCIA GENERAL: L00 TESORERIA  
DEPENDENCIA AUXILIAR: 118 CATASTRO MUNICIPAL

**ESTRUCTURA DEL INDICADOR**

NOMBRE DEL INDICADOR: Porcentaje de notificaciones entregadas para la realización de diligencias de inspección y medición de inmuebles.

FORMULA DE CALCULO: (Notificaciones entregadas para la realización de diligencias de inspección y medición de inmuebles/Notificaciones generadas para la realización de diligencias de inspección y medición de inmuebles) \*100

INTERPRETACIÓN:

DIMENSIÓN QUE ATIENDE:

FRECUENCIA DE MEDICIÓN: Trimestral

FACTOR DE COMPARACIÓN:

TIPO DE INDICADOR: Gestión

DESCRIPCIÓN DEL FACTOR DE COMPARACIÓN:

LÍNEA BASE:

**CALENDARIZACIÓN TRIMESTRAL**

VARIABLES DEL INDICADOR	UNIDAD DE MEDIDA	TIPO DE OPERACIÓN	Trim. 1	Trim. 2	Trim. 3	Trim. 4	META ANUAL
Notificaciones entregadas para la realización de diligencias de inspección y medición de inmuebles							
Notificaciones generadas para la realización de diligencias de inspección y medición de inmuebles							
RESULTADO ESPERADO:							

DESCRIPCIÓN DE LA META ANUAL:

MEDIOS DE VERIFICACIÓN:


METAS DE ACCIONES DEL PROGRAMA ANUAL RELACIONADAS:



Elaboro

C. JAHEL BARBOSA SOLIS  
COORDINADORA DE CATASTRO

NO APLICA  
ACTIVIDAD 2.2



Valido

LIC. RAFAEL CABRERA VALENCIA  
TESORERO MUNICIPAL





SISTEMA DE COORDINACIÓN HACENDARIA DEL ESTADO DE MÉXICO  
Manual para la Planeación, Programación, y Presupuesto de Egreso Municipal 2022



PRESUPUESTO BASADO EN RESULTADO MUNICIPAL

PbRM-01d FICHA TECNICA DE DISEÑO DE INDICADORES ESTRATEGICOS O DE GESTION 2022

PILAR/EJE TRANSVERSAL: Eje transversal II Gobierno Moderno, Capaz y Responsable

TEMA DE DESARROLLO: Finanzas públicas sanas

PROGRAMA PRESUPUESTARIO 01080102 Modernización del catastro mexiquense

PROYECTO: 010801020201 Información catastral municipal

OBJETIVO DEL PROGRAMA PRESUPUESTARIO: Engloba las acciones que se llevan a cabo por los gobiernos municipales en los procesos de registro de bienes inmuebles en el territorio estatal, así como determinar extensión geográfica y valor catastral por demarcación que definan la imposición fiscal.

DEPENDENCIA GENERAL: L00 TESORERIA

DEPENDENCIA AUXILIAR: 118 CATASTRO MUNICIPAL

ESTRUCTURA DEL INDICADOR

NOMBRE DEL INDICADOR: Porcentaje de planos topográficos levantados en campo.

FORMULA DE CALCULO: (Levantamientos de planos topográficos en campo efectuados/Levantamientos de Planos topográficos en campo programados) \*100

INTERPRETACIÓN: Obtención y control de elaboración de planos topograficos

DIMENSIÓN QUE ATIENDE: Eficiencia

FRECUENCIA DE MEDICIÓN: Trimestral

FACTOR DE COMPARACIÓN: PbRM 2021

TIPO DE INDICADOR: Gestión

DESCRIPCIÓN DEL FACTOR DE COMPARACIÓN: Municipal

LÍNEA BASE: PbRM 2022

CALENDARIZACIÓN TRIMESTRAL

VARIABLES DEL INDICADOR	UNIDAD DE MEDIDA	TIPO DE OPERACIÓN	Trim. 1	Trim. 2	Trim. 3	Trim. 4	META ANUAL
Levantamientos de planos topográficos en campo efectuados	Levantamientos	Sumable	2	2	2	2	8
Levantamientos de Planos topográficos en campo programados	Levantamientos	Sumable	2	2	2	2	8
RESULTADO ESPERADO:			100	100	100	100	100

DESCRIPCIÓN DE LA META ANUAL: Levantamiento de planos topograficos en campo

MEDIOS DE VERIFICACIÓN: Registros municipales

METAS DE ACCIONES DEL PROGRAMA ANUAL RELACIONADAS: Certificados de clave y valor catastral



Elaboró

C. JAHEL BARBOSA SOLIS  
COORDINADORA DE CATASTRO

APLICA  
ACTIVIDAD 2.3

N/A

